


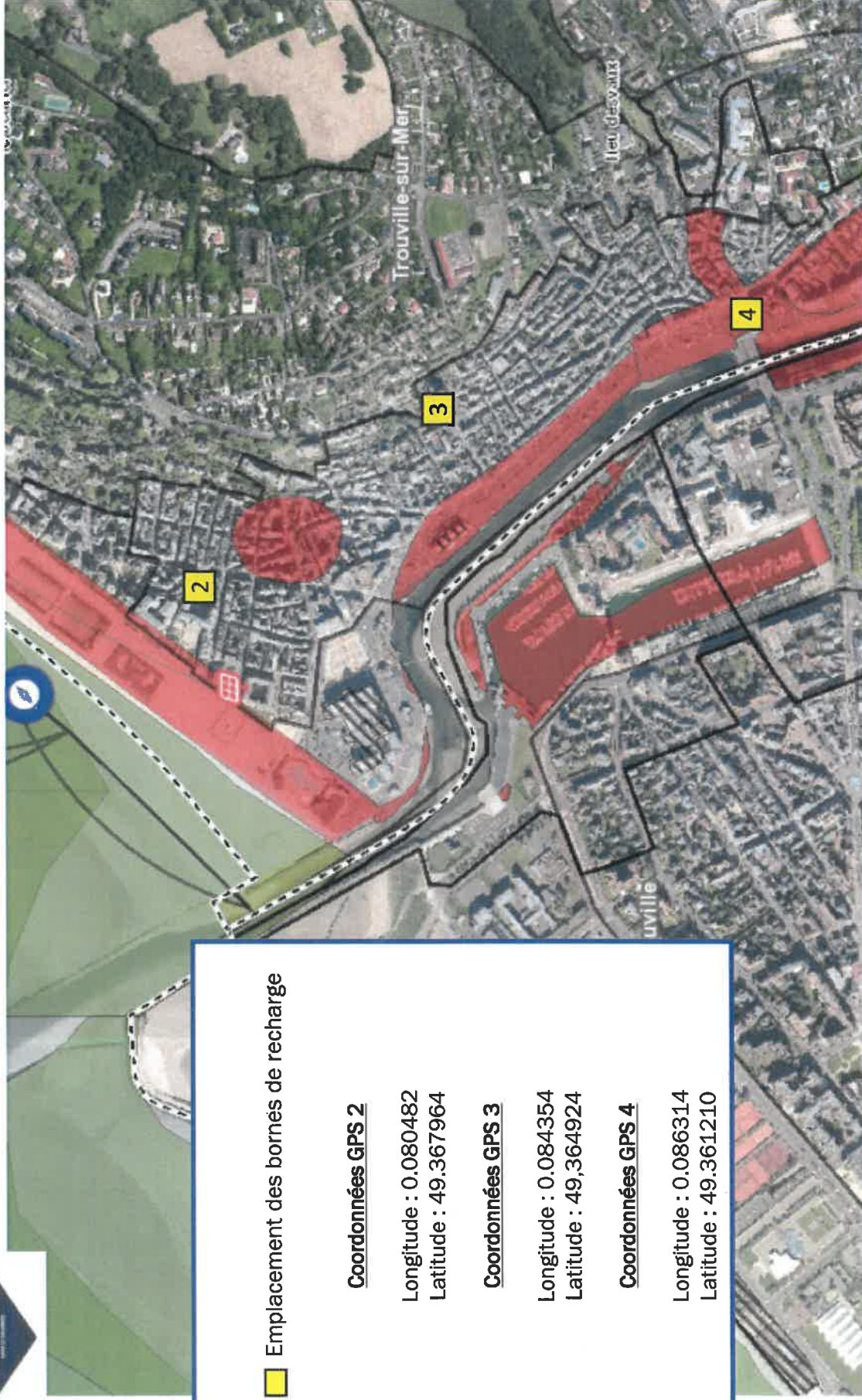
Projet « BORNE DE RECHARGE » - Commune de TROUVILLE sur MER

PLAN DE SITUATION



Projet « BORNE DE RECHARGE » - Commune de TROUVILLE sur MER

PLAN DE SITUATION



 Emplacement des bornes de recharge

Coordonnées GPS 2

Longitude : 0.080482
Latitude : 49.367964

Coordonnées GPS 3

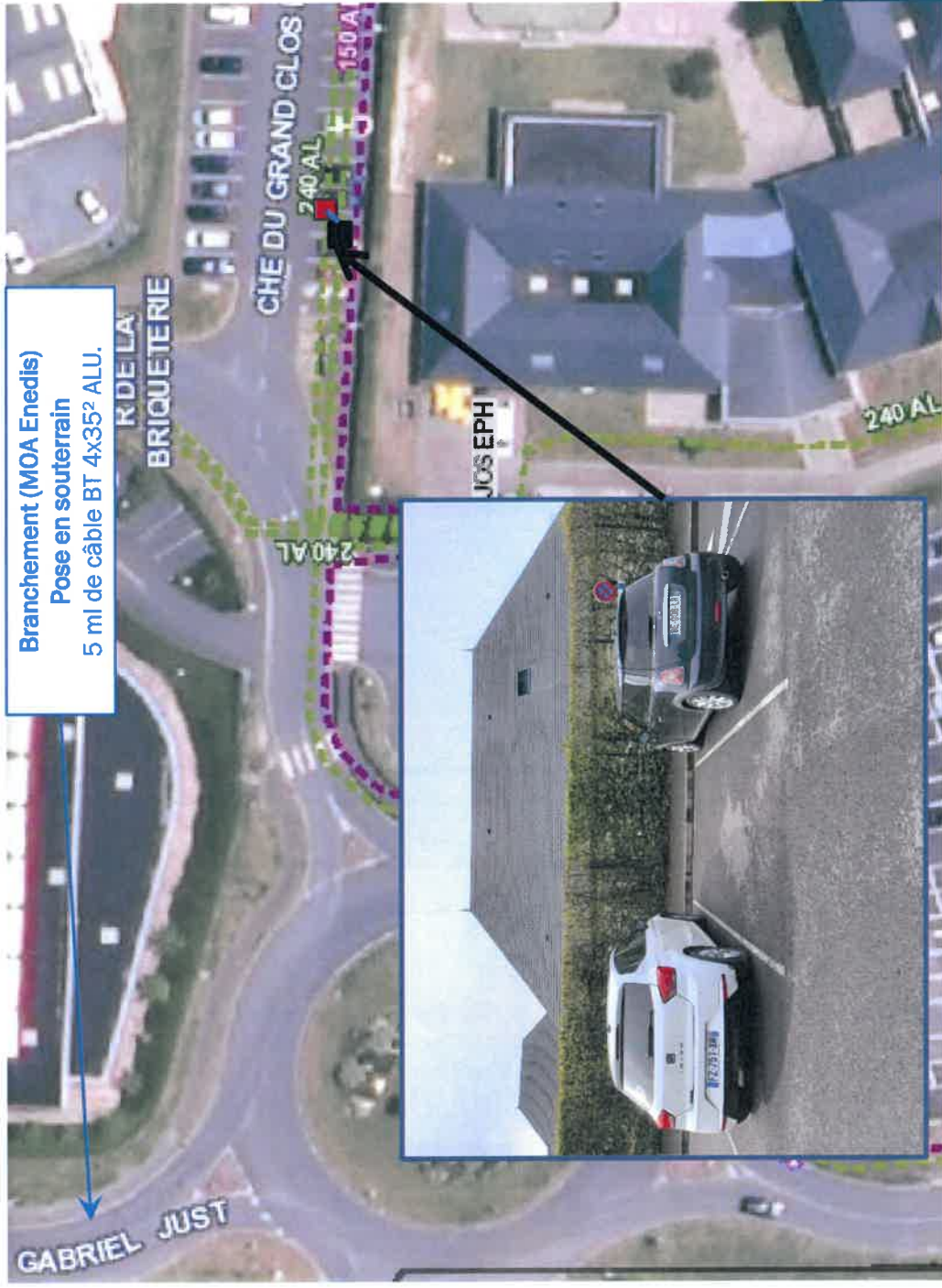
Longitude : 0.084354
Latitude : 49.364924

Coordonnées GPS 4

Longitude : 0.086314
Latitude : 49.361210

Projet « BORNE DE RECHARGE » - Commune de TROUVILLE SUR MER

PLAN POUR ETUDE borne 1



Branchement (MOA Enedis)
Pose en souterrain
5 ml de câble BT 4x35² ALU.

Légende : réseaux existant

- Ligne HTA aérienne
- Ligne BT aérienne
- Ligne HTA souterraine
- Ligne BT souterraine

Légende : réseaux à poser

- Branchement souterrain
- Réseau souterrain
- Borne de recharge
- Boite de dérivation
- Coffret ERDF
- Poste de transformation